
(назив геодетске организације)

(седиште геодетске организације)

У складу са чланом 18. став 1. тачка 3) Закона о државном премеру и катастру („Службени гласник РС”, бр. 72/09, 18/10, 65/13, 15/15 – УС, 96/15, 47/17 - аутентично тумачење, 113/17 – др. закон, 27/18 – др. закон и 41/18 – др. закон) подноси се

ПРИЈАВА

геодетских радова који се изводе на основу главног пројекта

1. На основу главног пројекта _____

(врста и место пројектованих геодетских радова)

израђеног од стране _____

(назив и седиште организације која је израдила главни пројекат)

чију је техничку контролу извршио _____

(назив и седиште организације која је извршила техничку контролу главног пројекта)

пријављује се извођење _____

(врста геодетских радова)

(место реализације геодетских радова – катастарска општина)

2. Инвеститор геодетских радова по главном пројекту: _____

(назив и седиште инвеститора геодетских радова)

3. Реализација геодетских радова по главном пројекту отпочеће:

(датум отпочињања геодетских радова по главном пројекту)

4. За извођење геодетских радова из тачке 1. ове пријаве потребно је да се геодетској организацији издају следећи подаци:

5. За извођење радова из тачке 1. ове изјаве користиће се и подаци

- мрежа перманентних станица Републике Србије (АГРОС)
- подаци преузети путем web сервиса Републичког геодетског завода
(означити ако ће се наведени подаци користити)

6. Прилози:

1. Уговор о реализацији геодетских радова по главном пројекту

2. _____

3. _____

Место: _____

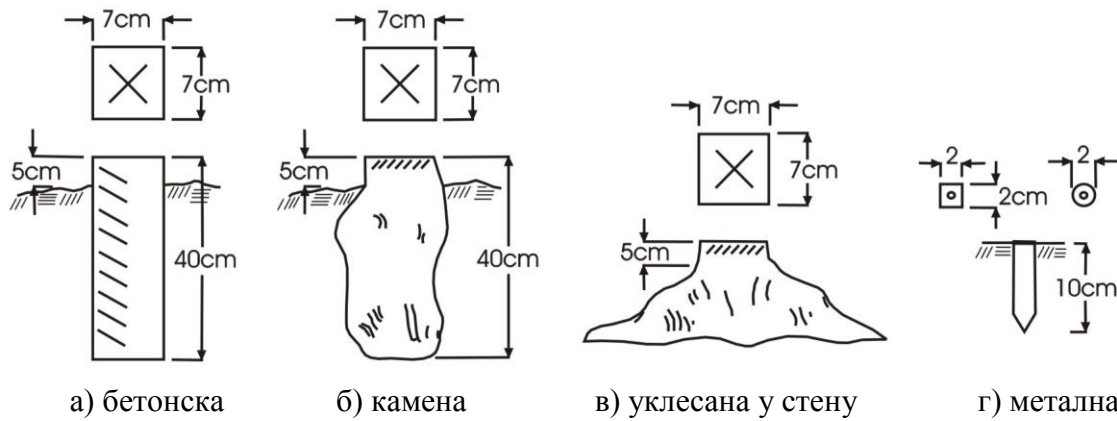
Подносилац пријаве:

Датум: _____

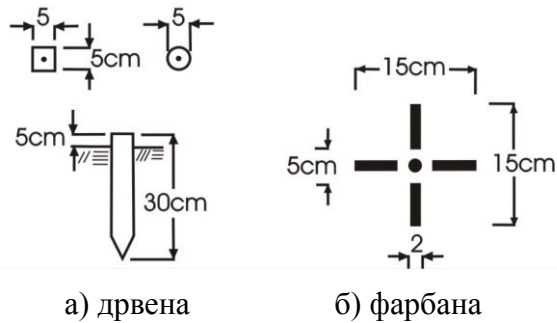
(електронски квалификовани потпис овлашћеног лица)

Белеге за граничне тачке на граници катастарске општине и граници парцеле

1) Белеге за граничне тачке на граници катастарске општине и граници парцеле – трајне:



2) Белеге за граничне тачке на граници парцеле - привремене:



(назив извођача радова)

(седиште извођача радова)

**ЗАПИСНИК О ОБЕЛЕЖАВАЊУ
ГРАНИЦА ПАРЦЕЛА**

Состављен у _____ дана _____
у поступку катастарског премера _____
(назив подручја катастарског премера, КО, општина-град)

Број парцеле/ број скице	Ималац права	Сагласан/сагласна са обележеном границом (потпис имаоца права)	Напомена

Записник сачинио:

(име, презиме и потпис)

РЕПУБЛИКА СРБИЈА

ОПШТИНА _____

КО _____

АДРЕСА _____

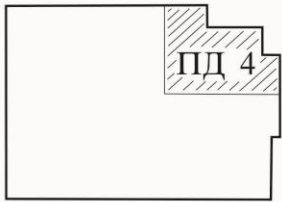
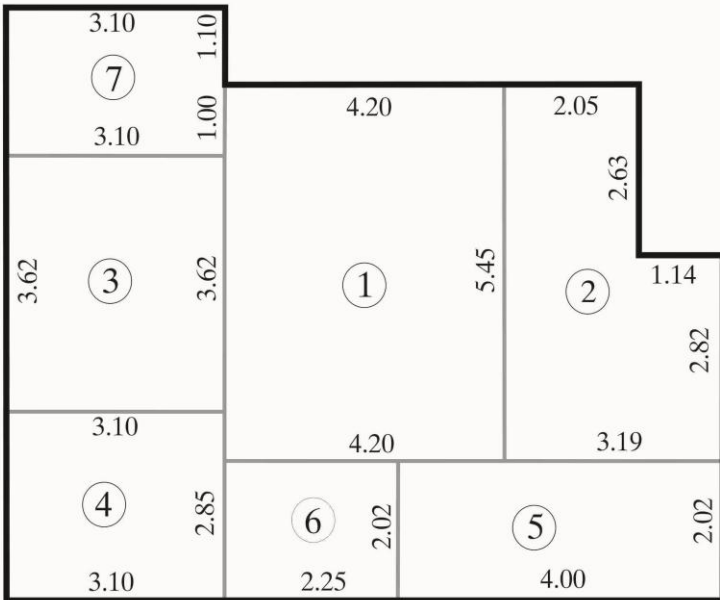
Број парцеле _____

Број објекта _____

Број посебног дела објекта _____

Скица посебног дела објекта

Пример за стан

Положај посебног дела објекта на етажи (спрату)		Спрат _____ Улаз _____	
			
Приближна размера 1: _____		Приближна размера 1: _____	
Посебан део број 4			
	Површина	Структура	
1. Дневна соба	22.89m ²	1	
2. Кухиња са трпезаријом....	14.39m ²		
3. Спаваћа соба	11.22m ²	1	
4. Спаваћа соба	8.84m ²	0.5	
5. Тоалет	8.08m ²		
6. Ходник	4.54m ²		
7. Тераса	6.51m ²		
Укупно:	76.47m ²	2.5	

Подрумска просторија: има _____ m² /нема

Ималац права: _____

Година реновирања:

- електричне инсталације _____;

- водоводне инсталације _____;

- столарије _____.

Излог (за пословни простор): има/нема

Локација пословног/индустријског простора:

А) до улице Б) у објекту В) у дворишту
 (закружити)

Делатност: _____
 (уписати делатност за пословне, индустријске и друге посебне делове објекта)

Датум: _____

Мерење извршио:

Одговорно лице:

(име и презиме)_____
(име и презиме)_____
(потпис)_____
(потпис одговорног лица)

РЕПУБЛИКА СРБИЈА
ОПШТИНА _____
КО _____

ПОДАЦИ О ОБЈЕКТИМА

Број парцеле	Број објекта	Намена објекта	Спратност	Назив објекта	Адреса објекта	Година изградње	Ималац права на објекту

Датум: _____

Податке прикупио:

(име и презиме)

(потпис)

Одговорно лице:

(име и презиме)

(потпис)

РЕПУБЛИКА СРБИЈА

ОПШТИНА _____

КО _____

ПОДАЦИ О ЗГРАДАМА И ДРУГИМ ГРАЂЕВИНСКИМ ОБЈЕКТИМА ЗА МАСОВНУ ПРОЦЕНУ

Број парцеле	Број објекта	Година изградње	Година доградње	Година адаптације		Објекат у изградњи	Објекат за рушење	Начин градње		Материјал објекта					Комунална опремљеност				Тип грејања				Систем за грејање и хлађење	Противпожарни систем	Физичко-техничко обезбеђење	Постојање лифта у објекту	Врста зграде	Додатна опремљеност	Ближа локација - зона	Повољна локација	За индустријске објекте										
				1) фасада 2) столарија 3) инсталација 4) кров				монтажни	зидани	армирани бетон	опека	метал	дрво	остало	струја	вода	канализација	телефон	даљинско	централно	остало	нема									да	да	да	да	1) једна 2) двојна 3) у низу 4) дворишна 5) остало	1) базен 2) теретана 3) сауна 4) навести друго	1) пословна 2) стамбена 3) индустр. 4) пољопр.	да	Челична конструкција	Висина етажне	Распон између носећих зидова
				да	да																																				

*Уписати делатност: за пословне, индустријске, пољопривредне, објекте посебне намене и остале објекте

Датум: _____

Податке прикупио:

_____ (име, презиме и потпис)

Одговорно лице:


_____ (потпис одговорног лица)

РЕПУБЛИКА СРБИЈА
ОПШТИНА (ГРАД)
КО

СКИЦА КАТАСТАРСКОГ ПРЕМЕРА

Лист плана:
Размера скице:

Скица број: _____ Ев. број: _____



Изивачачки редови:
Геодетско мерење извршио:
Геодетска метода мерења:
Класа тачности:
Датум геодетског мерења:

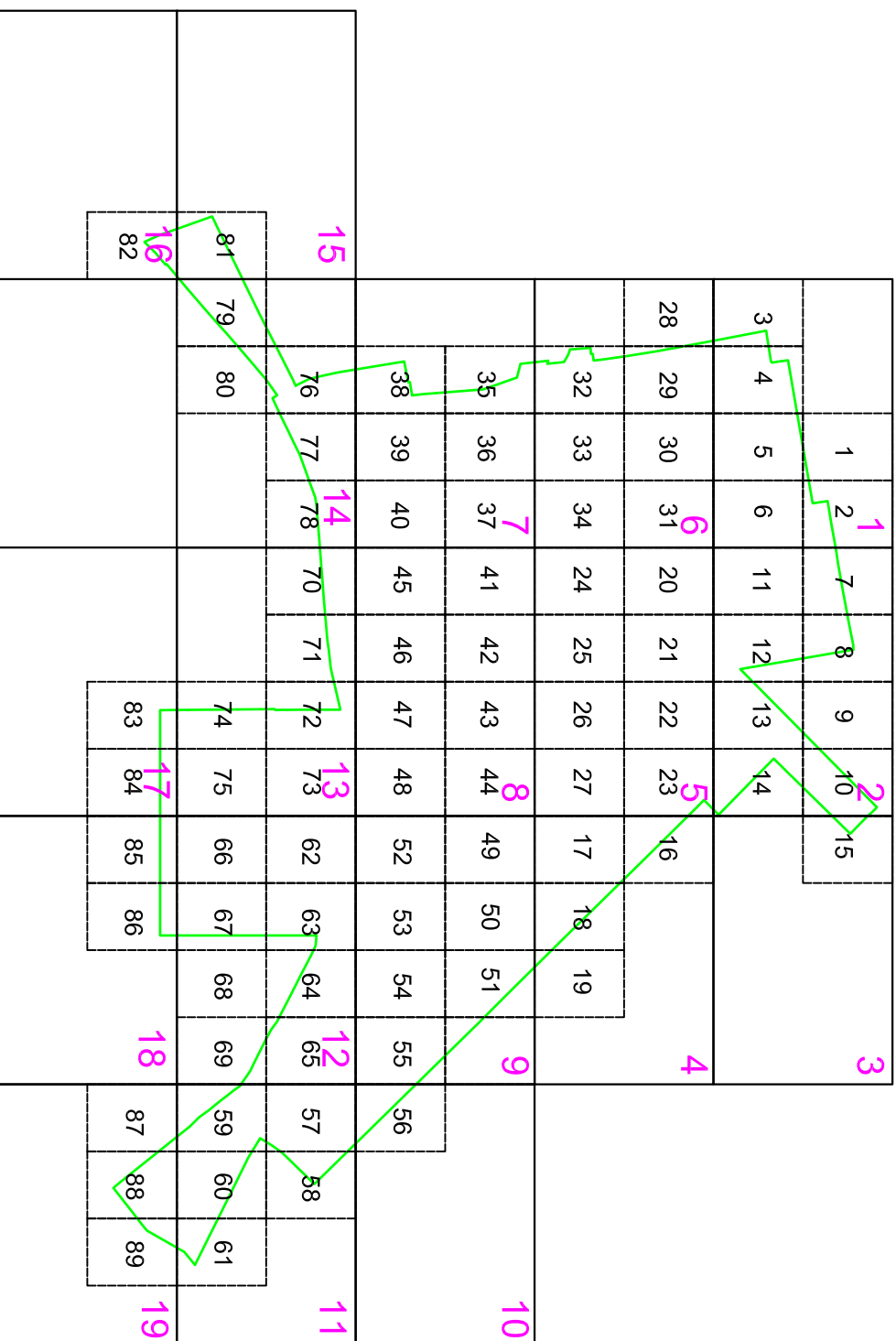
ВЕЗЕ СКИЦЕ
00
00 00 00
00

Кат. класирање извршио:
Скицу израдио:

(име и презиме одговорног лица)

(попис одговорног лица)

**ПРЕГЛЕДНА КАРТА
ПОЛОЖАЈА СКИЦА КАТАСТАРСКОГ ПРЕМЕРА**



Приближна размера 1:15 000

Прегледну карту израдио:

_____ (име и презиме)

_____ (потпис)

Одговорно лице:

_____ (име и презиме)

_____ (потпис)

РЕПУБЛИКА СРБИЈА
ГРАД Лозница
КО Лозница

ФОТОСКИЦА број 55

Размера 1: 500

	32	
54	55	56
	71	

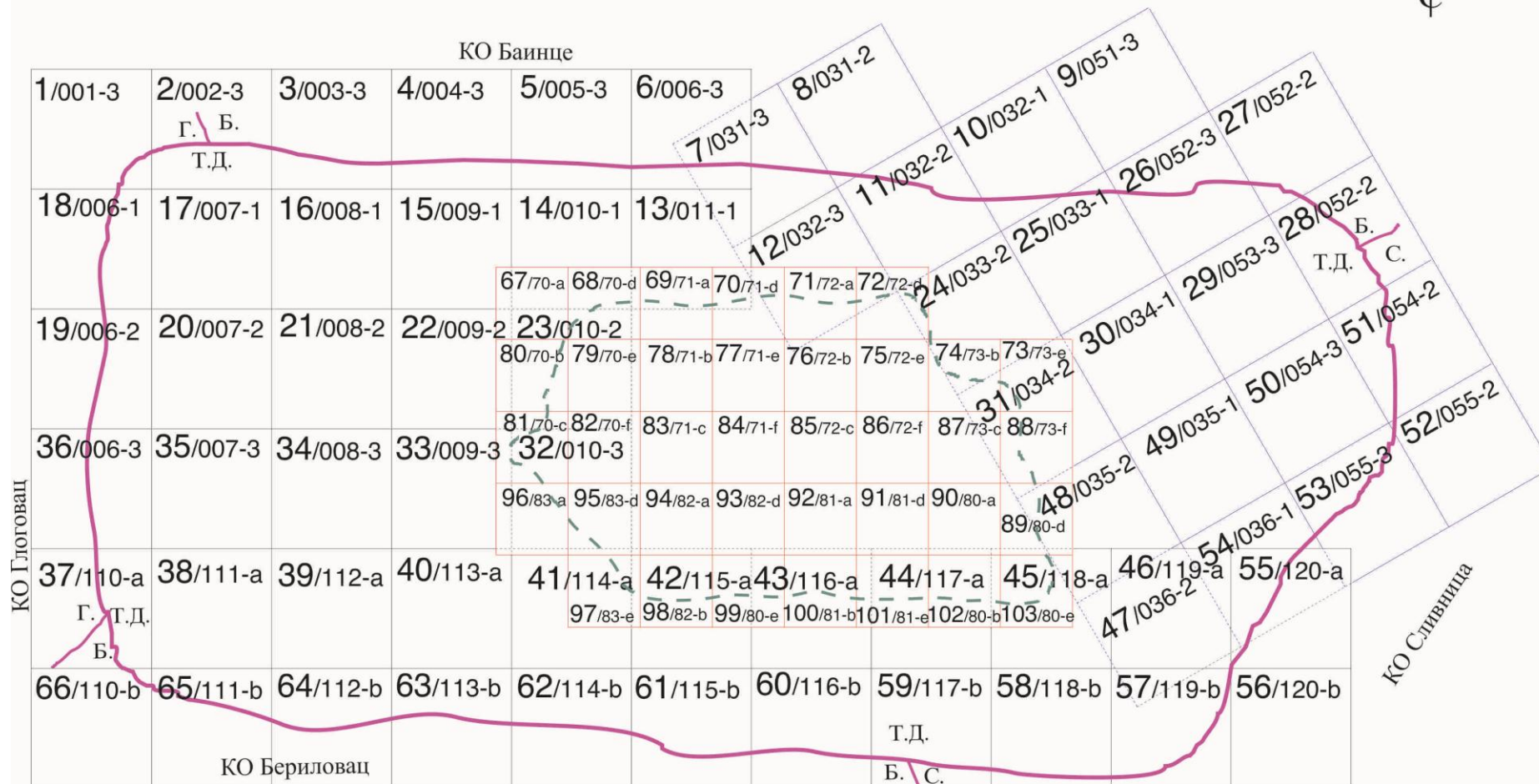
Назив извођача радова: _____ Кат. класирање извршио: _____
Дешифровао: _____ Одговорно лице: _____
Одговорно лице: _____

Класа тачности за подручје фотоскице: _____



РЕПУБЛИКА СРБИЈА
ОПШТИНА Пирот
КО Топли До

ПРЕГЛЕДНА КАРТА ПОЛОЖАЈА ФТОСКИЦА



Приближна размера 1: 50 000

Прегледну карту израдио:

Одговорно лице:

(име, презиме и потпис)

(име, презиме и потпис)

 (назив извођача радова)

 (седиште извођача радова)

ИЗВЕШТАЈ О КОНТРОЛИ ПОСТИГНУТЕ ТАЧНОСТИ ПОЛОЖАЈА ГРАНИЧНИХ ТАЧАКА

1. Подручје катастарског премера: _____

2. Метода геодетског мерења: _____

3. Геодетски инструменти коју су коришћени са податком о метролошким карактеристикама:

4. Стандардна девијација тачака референтне мреже:

5. Вредности добијене као разлике двоструког мерења исте граничне тачке:

Број граничне тачке	Мерена координата (1)	Мерена координата (2)	Разлика хоризонталног положаја	Дозвољена разлика	Напомена

6. Вредности добијене као разлике мерених фронтова, односно одмерања и одговарајуће дужине из координата граничних тачака

Фронт/одмерање од-до граничне тачке	Мерена дужина	Дужина из координата	Разлика	Дозвољена разлика	Напомена

Одговорно лице:

(име, презиме и потпис)

(назив геодетске организације)

(седиште геодетске организације)

У складу са чланом 117. став 4. Закона о државном премеру и катастру („Службени гласник РС”, бр. 72/09, 18/10, 65/13, 15/15 – УС, 96/15, 47/17 - аутентично тумачење, 113/17 – др. закон, 27/18 – др. закон и 41/18 – др. закон) даје се следећа

ИЗЈАВА

о прихватању извршења геодетских радова на терену

За потребе _____

(презиме, име и име једног родитеља и адреса / назив, седиште и адреса правног лица)

извршиће се следећи геодетски радови _____

(врста радова и место извршења)

Са извршењем наведених радова отпочеће се дана _____, а завршиће се дана _____.

Ова изјава истовремено представља и пријаву радова Републичком геодетском заводу, наведеној Служби за катастар непокретности.

Давалац изјаве:

Место:

Датум:

(име и презиме овлашћеног лица)

(квалификовани електронски потпис)

РЕПУБЛИКА СРБИЈА
РЕПУБЛИЧКИ ГЕОДЕТСКИ ЗАВОД
СЛУЖБА ЗА КАТАСТАР НЕПОКРЕТНОСТИ _____

ЗАХТЕВ
за издавање података

1. ПОДАЦИ О ПОДНОСИОЦУ ЗАХТЕВА

Назив геодетске организације _____

Седиште и адреса: _____

Контакт телефон, e-mail: _____

2. ПРЕДМЕТ ЗАХТЕВА

За извођење геодетских радова _____ потребно је да Републички геодетски завод – Служба
(врста радова и место извршења)
за катастар непокретности _____ изда геодетској организацији следеће податке:

1. _____

2. _____

3. _____

3. За извођење радова користиће се:

- мрежа перманентних станица Републике Србије (АГРОС)
- подаци преузети путем web сервиса Републичког геодетског завода
(означити ако ће се наведени подаци користити)

4. ПРИЛОЗИ

- Изјава о прихватању извршења геодетских радова

Подносилац захтева:

Место: _____

Датум: _____

(квалификовани електронски потпис)

КАТЕГОРИЈА ПРЕМЕРА

КРИТЕРИЈУМ (од сваког од пет критеријума бира се по један одговарајући коефицијент)		КОЕФИЦИЈЕНТ
1. Метода премеравања		
ГПС		0
Класично	Поларна метода	0
	Ортогонална метода	5
Фотограмetriја	Регистроване координате	0
	Нерегистроване координате	30
Графички премер		40
2. Мерења		
а) Геодетска основа		
Дужине	пантљика – брдовит терен	12
	пантљика – равничарски терен	7
	ауторедукциони инструмент/Рајхенбах	9
	Дистомат	2
Правци	Најмањи подеок 1“	1
	Најмањи подеок 6“	4
	Најмањи подеок 1’	10
ГПС		2
б) Детаљ		
Дужине	пантљика – брдовит терен	7
	пантљика – равничарски терен	3
	ауторедукциони инструмент/Рајхенбах	5
	Дистомат	2
Правци	Најмањи подеок 1“	1
	Најмањи подеок 6“	2
	Најмањи подеок 1’	6
Фотограмetriја	За размеру 1:500	3
	За размеру 1:1000	5
	За размеру 1:2500	7
ГПС		2
3. Детаљне тачке за катастар непокретности одређене на основу		
Оригиналних података мерења		0
Дигитализацијом	1:500	2
	1:1000	4
	1:2000	6
	1:2500	10
	1:5000	15
	1:1440	17
	1:2880	20

4. Временски период одржавања премера		
Протекло време од премера/обнове	Мање од 10 година	1
	10-20 година	3
	20-30 година	5
	30-40 година	8
	40-50 година	11
	преко 50 година	14
5. Тренутно стање премера		
Оцена лица	надлежног	1-5

КАТЕГОРИЈА ПРЕМЕРА	Стандардна грешка одређивања хоризонталног положаја детаљне тачке
Прва	мање од 7 cm
Друга	од 7 до 15 cm
Трећа	од 15 до 25 cm
Четврта	од 25 до 40 cm
Пета	од 40 до 60 cm
Шеста	од 60 до 90 cm

РЕПУБЛИКА СРБИЈА
ОПШТИНА _____
КО _____

Предмет број: _____

Датум: _____

Место: _____

ЕЛАБОРАТ ГЕОДЕТСКИХ РАДОВА

(врста геодетских радова)

Садржај:

Редни број	Назив документа и број прилога

Елаборат израдио:

(назив извођача радова и седиште)

(потпис овлашћеног лица)

Одговорно лице:

(име и презиме)

(број геодетске лиценце)

(потпис)

(назив геодетске организације)

(седиште геодетске организације)

ИЗЈАВА одговорног лица у геодетској организацији

1. По захтеву број _____ од _____ године,
који је Служби за катастар непокретности _____
поднео/поднела _____ из _____,
геодетска организација _____
са седиштем у _____ извршила је геодетске радове

_____.

(врста геодетских радова)

2. Изјављујем да су извршени геодетски радови и подаци геодетског мерења, прикупљања и обраде података приказани у овом елаборату у складу са законом, другим прописима, стандардима и другим техничким нормативима.

Датум: _____

Место: _____

Одговорно лице:

(име, презиме)

(број геодетске лиценце)

(потпис)

_____ (назив извођача радова)

_____ (седиште извођача радова)

ЗАПИСНИК О ИЗВРШЕНОМ УВИЂАЈУ

Увиђај на лицу места извршен је у КО _____ на парцели број _____ дана _____ од _____ до _____ часова од стране лица _____ по предмету број _____ подносиоца захтева _____ за геодетске радове _____.

ПРИСУТНЕ СТРАНКЕ:

- | | |
|----------|----------|
| 1. _____ | 4. _____ |
| 2. _____ | 5. _____ |
| 3. _____ | 6. _____ |

УТВРЂЕНО ЧИЊЕНИЧНО СТАЊЕ НА ЛИЦУ МЕСТА:

Записник је прочитан свим странкама које су присуствовале увиђају.

Стављене су следеће примедбе:

Потписи странака:

1. _____
2. _____
3. _____
4. _____
5. _____
6. _____

Увиђај извршио и записник сачинио:

_____ (име и презиме)

_____ (потпис)


РЕПУБЛИКА СРБИЈА
ОПШТИНА _____
КО _____

Предмет број: _____

СКИЦА ОДРЖАВАЊА КАТАСТРА НЕПОКРЕТНОСТИ

Врста промене: _____

Приближна размера 1: _____



Геодетска метода мерења: _____

Датум израде: _____

Скицу израдио:

(име и презиме)

(потпис)

Одговорно лице:

(име и презиме)

(потпис)

(назив унутрашње јединице)

(место)

ЗАПИСНИК О УТВРЂИВАЊУ ПРОМЕНЕ НАСТАЛЕ УКЛАЊАЊЕМ ОБЈЕКТА

У предмету број _____ формираном по службеној дужности, увидом у податке добијене снимањем из ваздуха/податке сателитских система

(навести датум реализације снимања)

УТВРЂЕНА ЈЕ промена настала уклањањем објекта на катастарској парцели број _____ КО _____, на адреси _____, који је уписан у катастру непокретности као објекат број _____.

Контролу извршио:

(име и презиме)

(потпис)

Записник сачинио:

(име и презиме)

(потпис)

РЕПУБЛИКА СРБИЈА
РЕПУБЛИЧКИ ГЕОДЕТСКИ ЗАВОД
СЛУЖБА ЗА КАТАСТАР НЕПОКРЕТНОСТИ

У складу са чланом 116. став 1. Закона о државном премеру и катастру („Службени гласник РС”, бр. 72/09, 18/10, 65/13, 15/15 – УС, 96/15, 47/17 - аутентично тумачење, 113/17 – др. закон, 27/18 – др. закон и 41/18 – др. закон) подносим

ЗАХТЕВ
за унапређење квалитета података премера

1. ПОДАЦИ О ПОДНОСИОЦУ ЗАХТЕВА

Име, име једног родитеља и презиме/
назив правног лица:

ЈМБГ / МБ:

Адреса:

Контакт телефон, е-mail:

2. ПРЕДМЕТ ЗАХТЕВА

Молим да извршите унапређење квалитета података премера у поступку извођења геодетских радова:

(уписати врсту геодетских радова)

(уписати број парцеле и катастарску општину, односно адресу на којој се непокретност налази)

3. САГЛАСНОСТ ИМАЛАЦА ПРАВА СУСЕДНИХ ПАРЦЕЛА

	Име, име једног родитеља и презиме/ назив правног лица:	Потпис
1.		
2.		
3.		
4.		
5.		
6.		

4. ПРИЛОЗИ

Место:

Датум:

Подносилац захтева:

(потпис)